

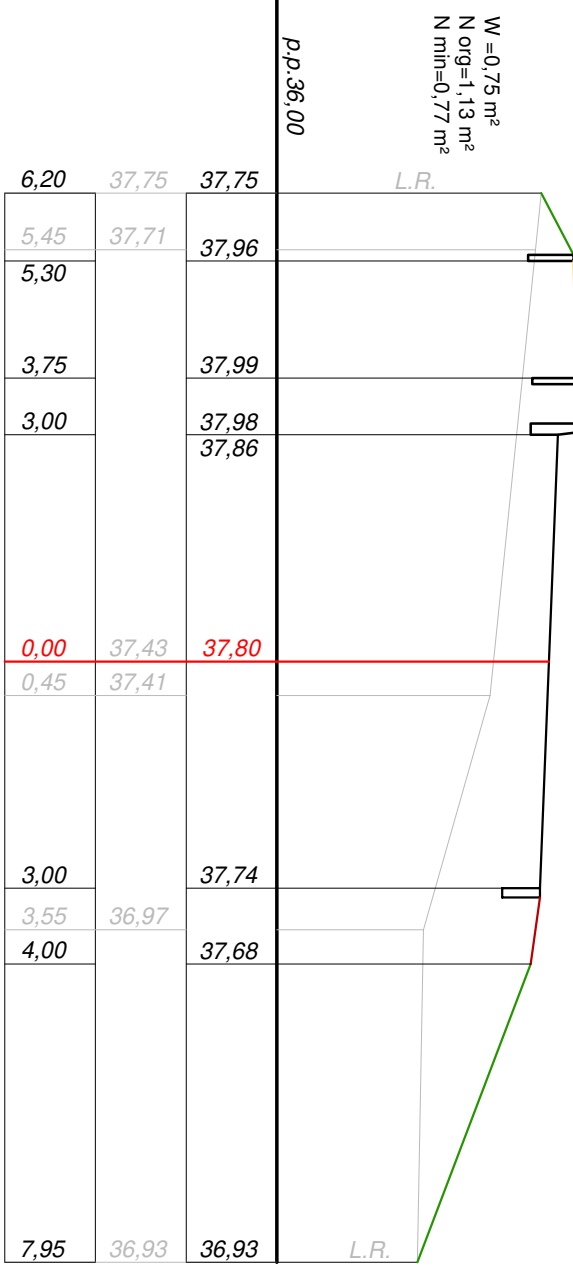
Legenda oznaczeń:

- projektowana jezdnia
- projektowane zjazdy
- projektowana zieleń
- projektowany chodnik
- projektowane pobocze

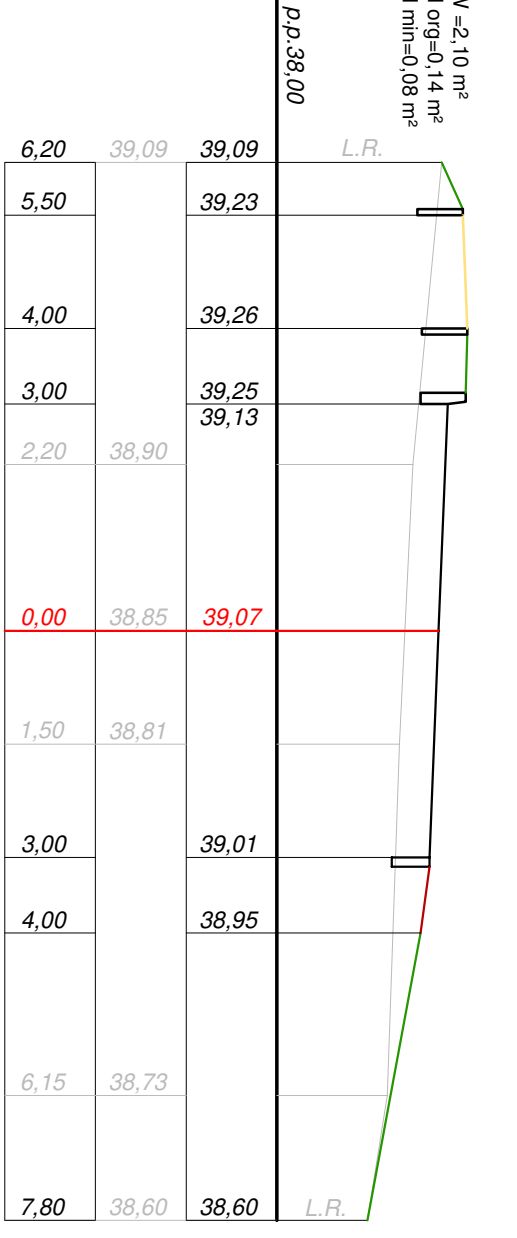
— istniejący teren

— L.R.
linia rozgraniczenia

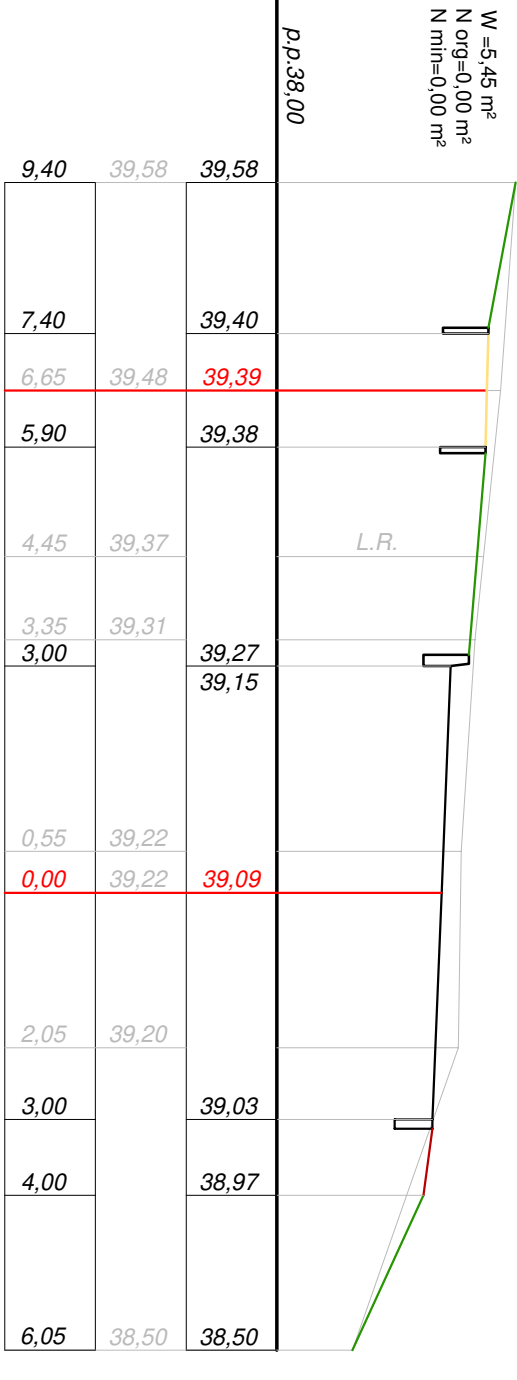
0+396,55



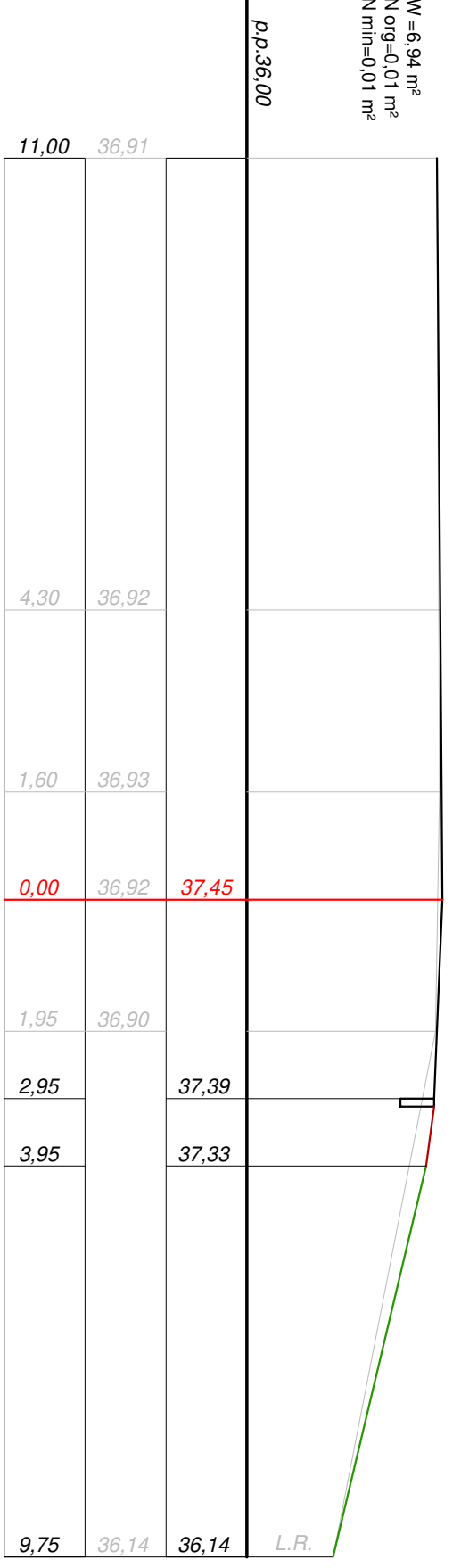
0+342,75



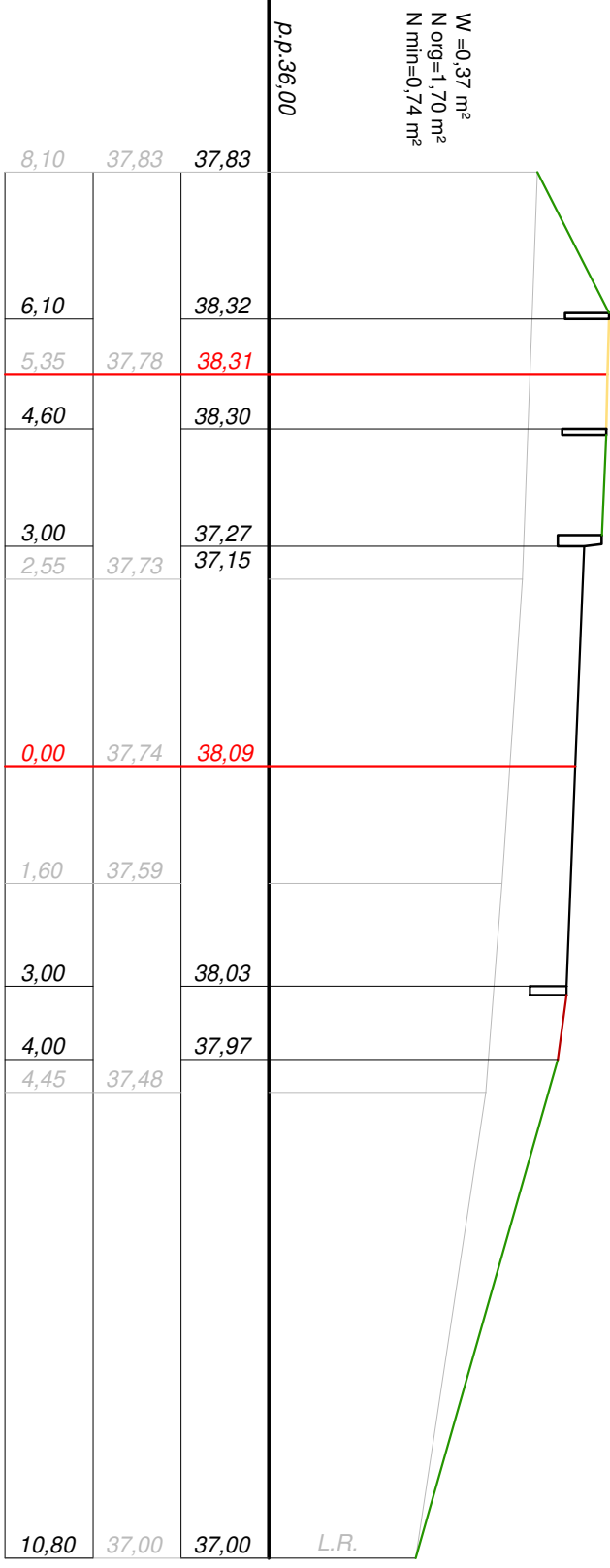
0+285,05



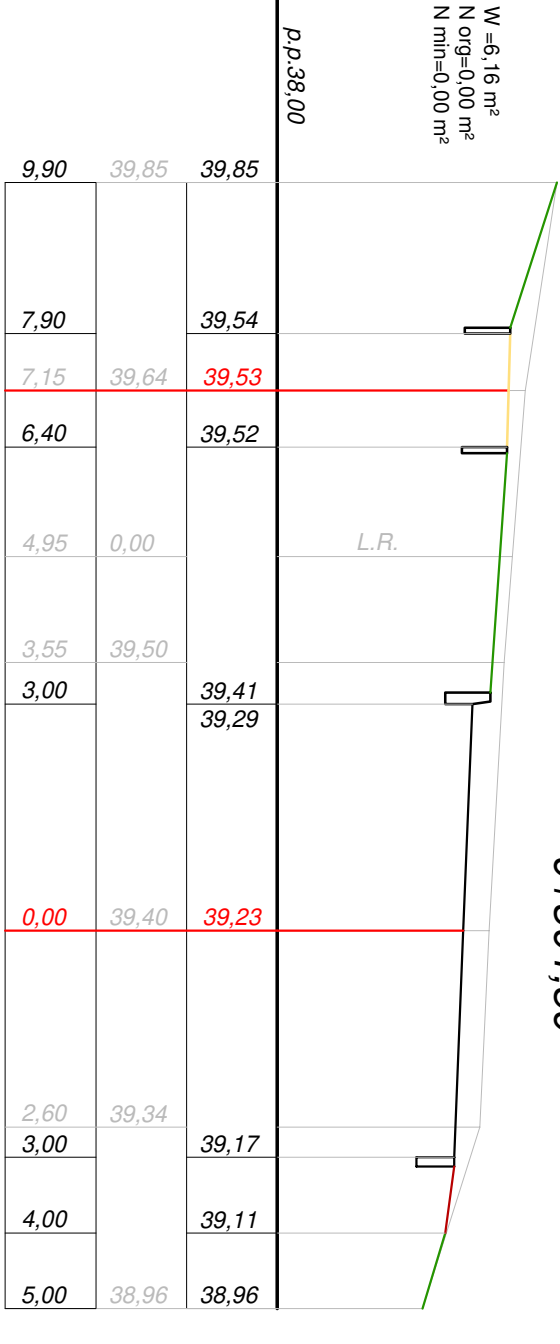
0+212,35



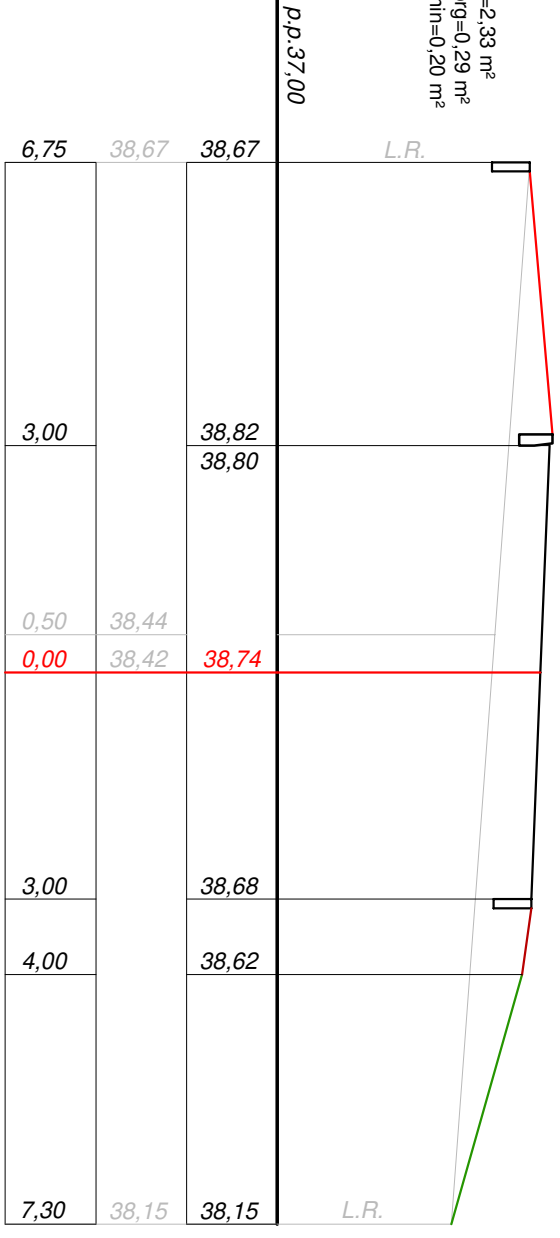
0+240,00



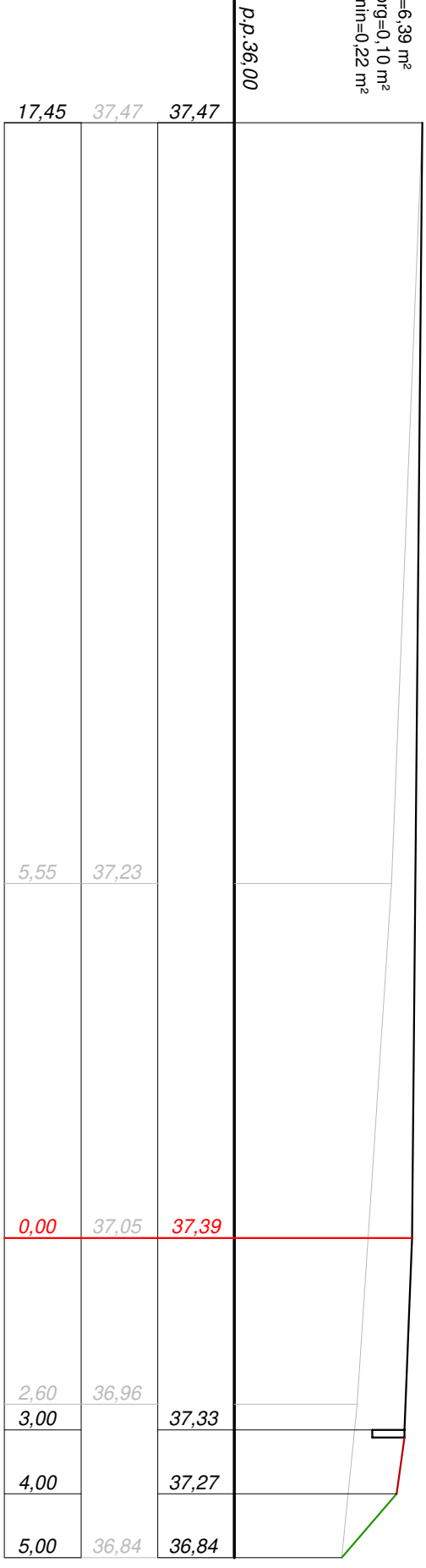
0+301,80



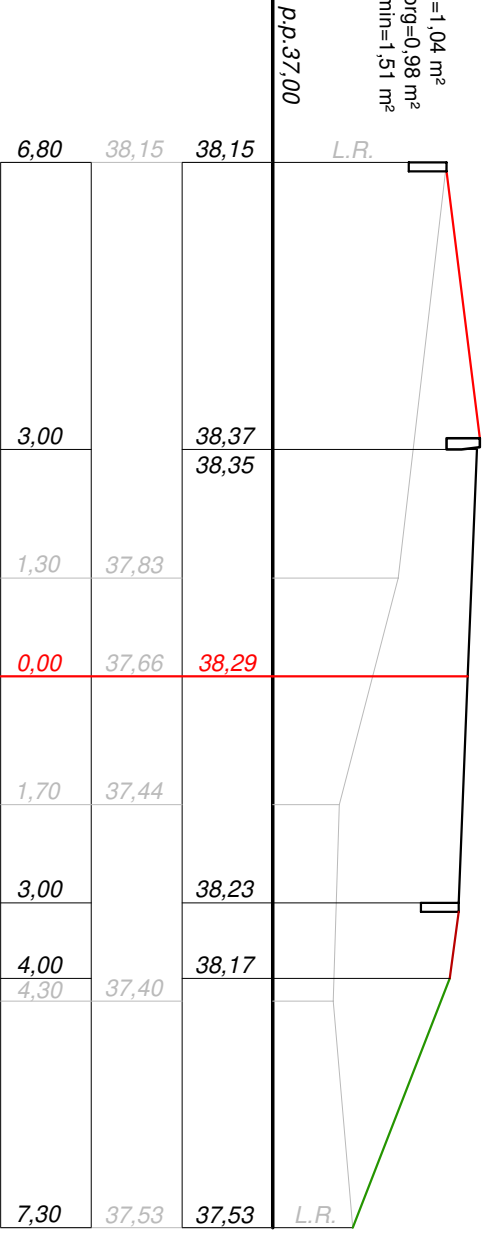
0+361,60



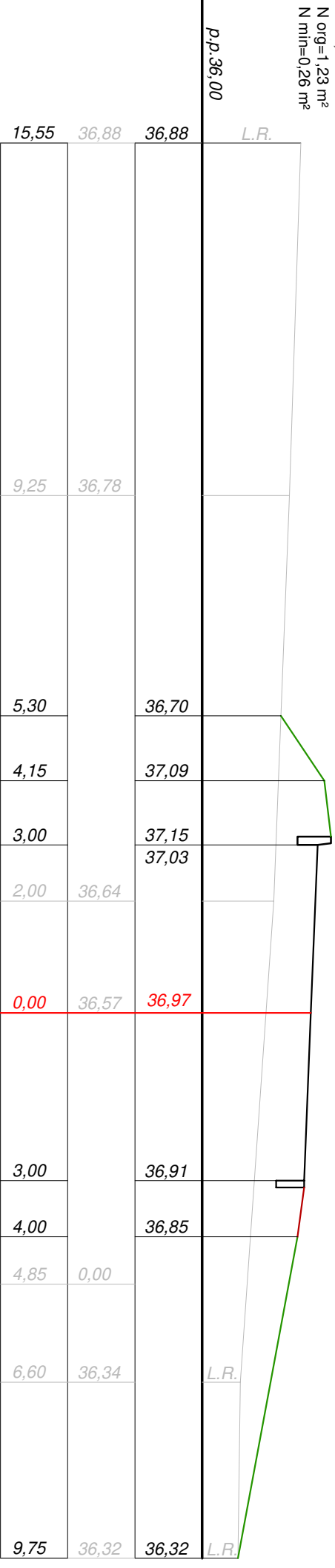
0+411,55



0+379,10



0+426,50



0+262,65



74-004 ul. Bogdana Mikulasa 45a
tel. 604 118 578 e-mail: zbud@interia.pl

Zakład Usług Budowlanych i Drogowych

INWESTOR: Gmina Skawno
ul. Marii Curie Skłodowskiej 9, 76-100 Skawno

SKALA: 1:500

Budowa drogi dojazdowej do Stawieckiej Strefy Ekonomicznej wraz z budową sieci wodociągowej i kanalizacyjnej sanitarnych



PRZEKŁÓPNIKI POPRZECZNE

BRANŻA DROGOWA

PROJEKTOWAŁ: SPECJALNOŚĆ DROGOWA

mgr inż. Bogdan Mikulasa

Nr ZA.100639.000004

mgr inż. Michał Zuber

Nr ZA.100639.000011